



# ОБЩИНА СТРУМЯНИ

Изх. № ОП-2(54)/17.04.2014г.

До: Всички заинтересовани лица

**ОТНОСНО:** Постъпило искане за разяснение по тръжна документация за участие в обществена поръчка с предмет: „Реконструкция на водопроводна мрежа и възстановяване на асфалтова настилка в с.Илинденци и с.Драката, община Струмьяни”, открита с Решение № ОП-2 от 08.01.2014 г. на Кмета на община Струмьяни, обявлението за която обществена поръчка е публикувано в РОП на АОП, под № 00579-2014-0002.

Уважаеми Господин/ Госпожо,

В община Струмьяни е постъпило запитване относно тръжна документацията за участие в горе цитираната обществена поръчка.

На основание чл.29, ал.1 от ЗОП, приложено Ви изпращаме постъпилите въпроси и отговорите към тях:

**ВЪПРОС 28 :** Съгласно предоставената количествена сметка Обр. 23.1 за подобект „Реконструкция на водопроводна мрежа в село Драката – Гл. клон II и клонове 1-15” е предвидено съответно в позиции с №37 и №32 да се изпълнят:

**ПРЕСИЧАНЕ НА ДЕРЕ ЧРЕЗ ПРЕГРАДНА СТЕНА 222 (съответно 10) м., бетон клас В15, каменен блокаж, уплътнена засипка с пясък и земна почва, по детайл в проекта.**

В проекта липсва такъв детайл. Моля, да ни предоставите детайл или количествена сметка на видовете СМР, включени в тези позиции.

**ОТГОВОР НА ВЪПРОС 28:** Приложено предоставяме детайл на *Преминаване през дере-1* и детайл на *Преминаване през дере-2*.

**Приложения:**

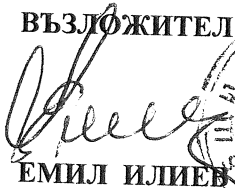
1. *Преминаване през дере-1* – 1 стр.
2. *Преминаване през дере-2* – 1 стр.

Съгласно чл. 29, ал. 3 от ЗОП, Възложителят ще изпрати разяснението до всички лица, закупили документацията за участие в процедурата, както и ще бъде приложено към документацията, която предстои да се предоставя на други участници.

СТ

С пожелание за успешна работа,

ВЪЗЛОЖИТЕЛ:

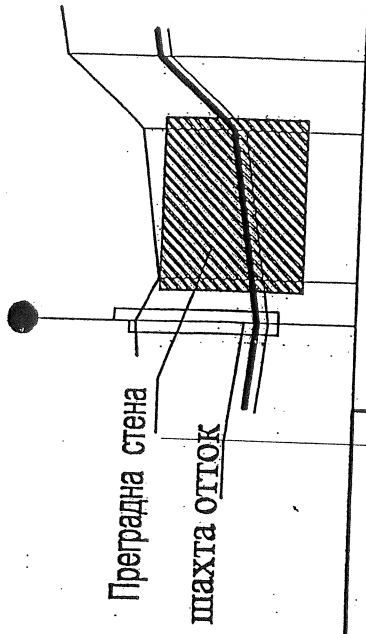
  
ЕМИЛ ИЛИЕВ

/Кмет на община Струмьяни/

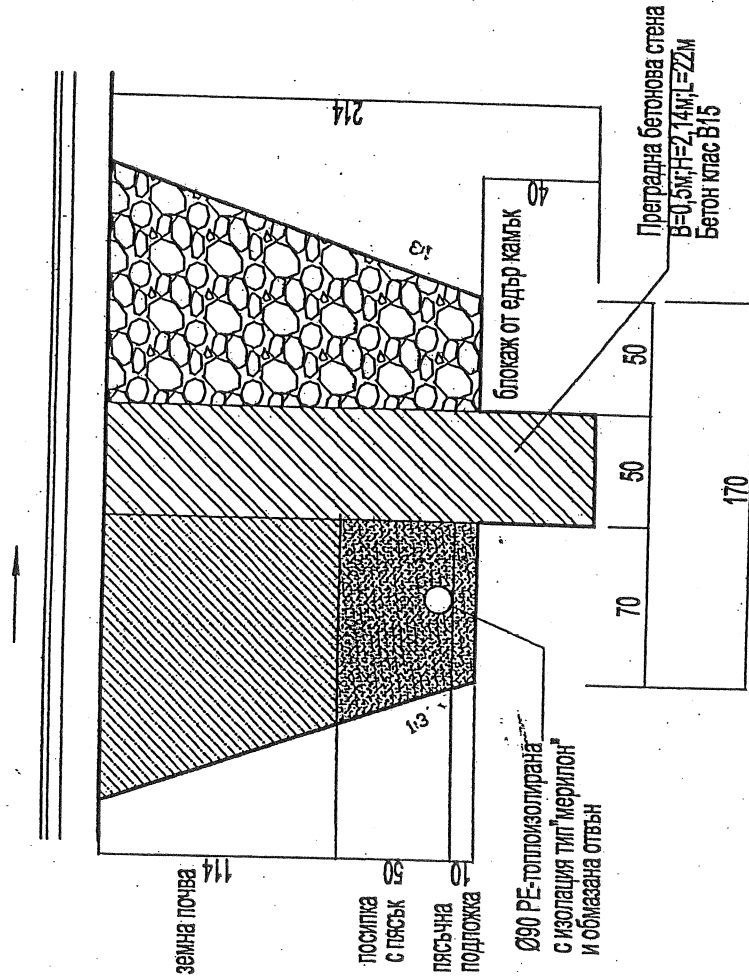
Област Благоевград; община Струмьяни, с.Струмьяни 2825; тел./факс: 07434/31 05, тел: 31-08,  
[www.strumyani.org](http://www.strumyani.org), e-mail: strumyani\_oba@yahoo.com

# Преминаване през дере -1

Надлъжен профил



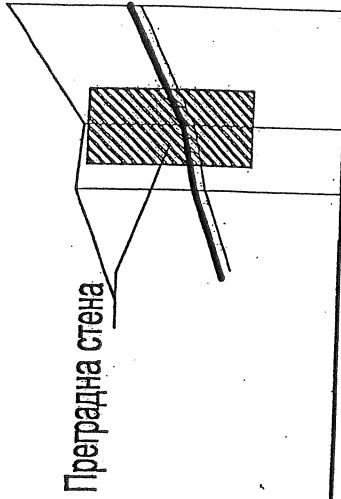
НАПРЕЧЕН РАЗРЕЗ 1-1



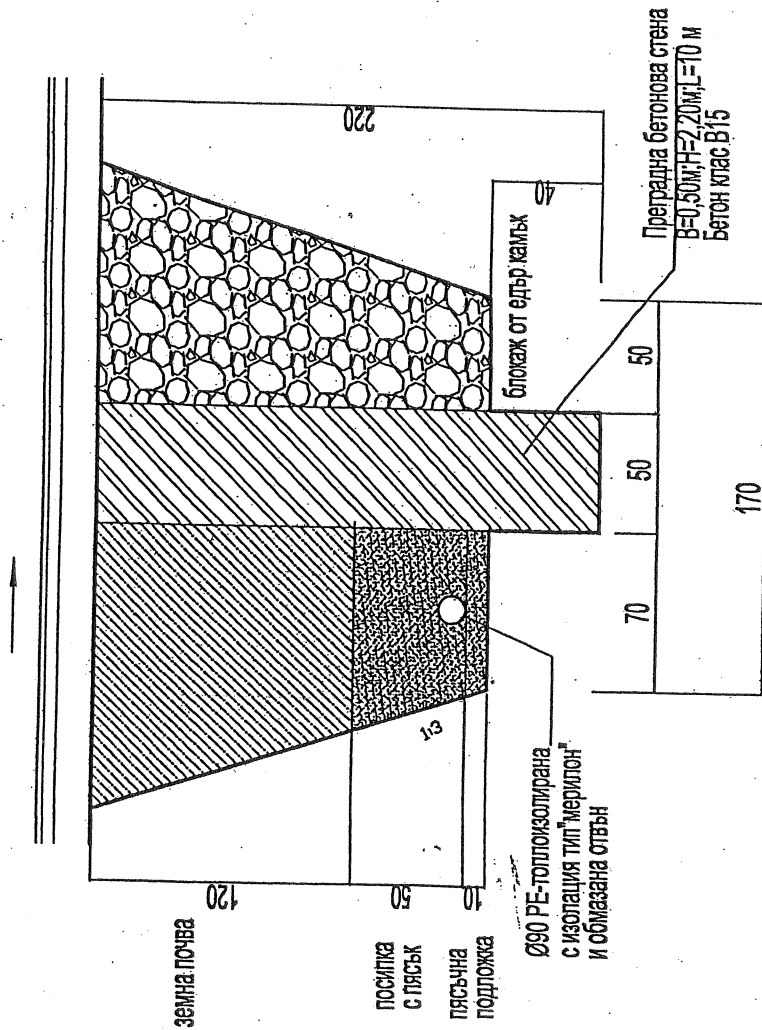
|                      |                         |  |        |        |        |        |
|----------------------|-------------------------|--|--------|--------|--------|--------|
| Вид на гръбите       | ПЕВЛ Ø90                |  | 57     | 58     | 59     | 60     |
| категория на почвата | 70 % земя + 30 % скална |  | 891.53 | 897.03 | 916.08 | 925.68 |
| дължина              | наклон                  |  | 5.5    |        | 19.05  | 9.6    |
|                      |                         |  | 158.76 | 156.7  | 157    | 158.05 |
| дълбочина на изкопа  |                         |  | 1.64   | 1.4    | 1.4    | 1.4    |
| коти терен           |                         |  | 158.4  | 158.1  | 158.4  | 159.45 |
| коти дъно изкоп      |                         |  | 156.76 | 156.7  | 157    | 158.05 |
| разстояния           | частични                |  | 5.5    |        | 19.05  | 9.6    |
|                      | общо                    |  |        |        |        |        |
| №: на точките        |                         |  | 57     | 58     | 59     | 60     |

# Преминаване през ДЕРЕ - 2

Надлъжен профил



НАПРЕЧЕН РАЗРЕЗ 1-1



|                      |                          |             |        |        |        |
|----------------------|--------------------------|-------------|--------|--------|--------|
| Вид на гръблге       | ПЕВП Ø90                 |             | 10     | 11     | 12     |
| категория на почвата | 70 % земна + 30 % скална |             | 133.95 | 142.35 | 157.9  |
| дължина              | наклон                   | 2.14% 4.95% |        |        |        |
|                      |                          | 8.4м        | 8.4    | 15.55  |        |
| дълбочина на изкопа  |                          | 15.55м      |        |        |        |
| коти терен           |                          | 139.1       | 137.4  | 137.58 | 140.05 |
| коти дъно изкоп      |                          | 137.4       | 137.4  | 137.58 | 138.35 |
| разстояния           | частични                 |             | 8.4    | 15.55  |        |
|                      | обща                     |             | 133.95 | 142.35 | 157.9  |
| №: на точилте        |                          |             | 10     | 11     | 12     |